

Legenda

Plangebied




Plangrens

Enkelbestemmingen



BT Bedrijventerrein



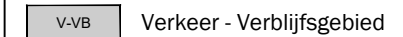
C Centrum



G Groen



M Maatschappelijk



V-VB Verkeer - Verblijfsgebied



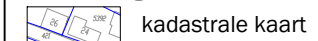
W Wonen

Bouwvlakken



bouwvlak

Ondergronden



kadastrale kaart



bgt-ondergrond

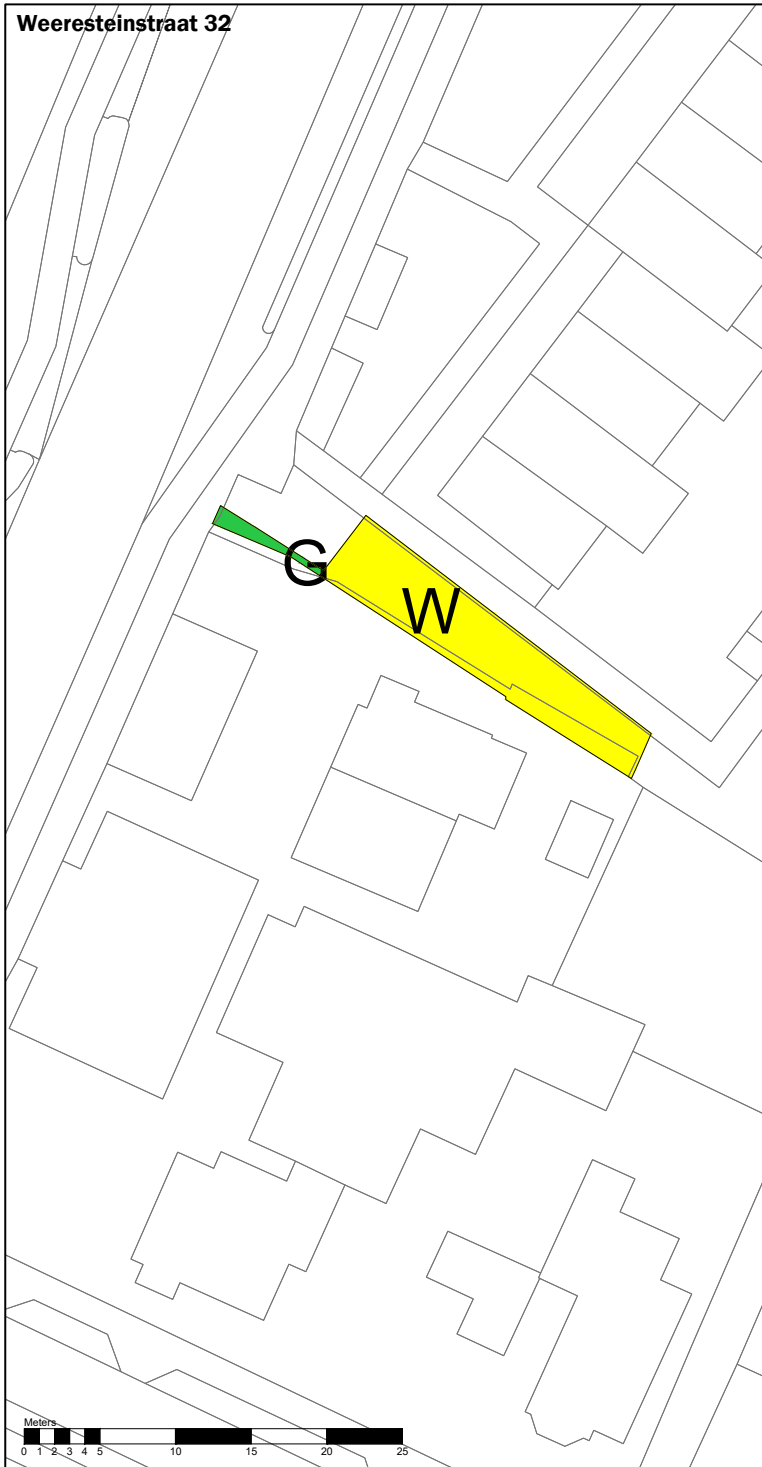
Bestemmingsplan Snippergroen gemeente Hillegom

schaal: 1:1000
datum: 09 november 2020
projectnummer: SR170255
formaat: A4
aantal bladen: 18
bladnummer: 1
identificatienr.: NL.IMRO.0534.bpsnippergroen-VA01

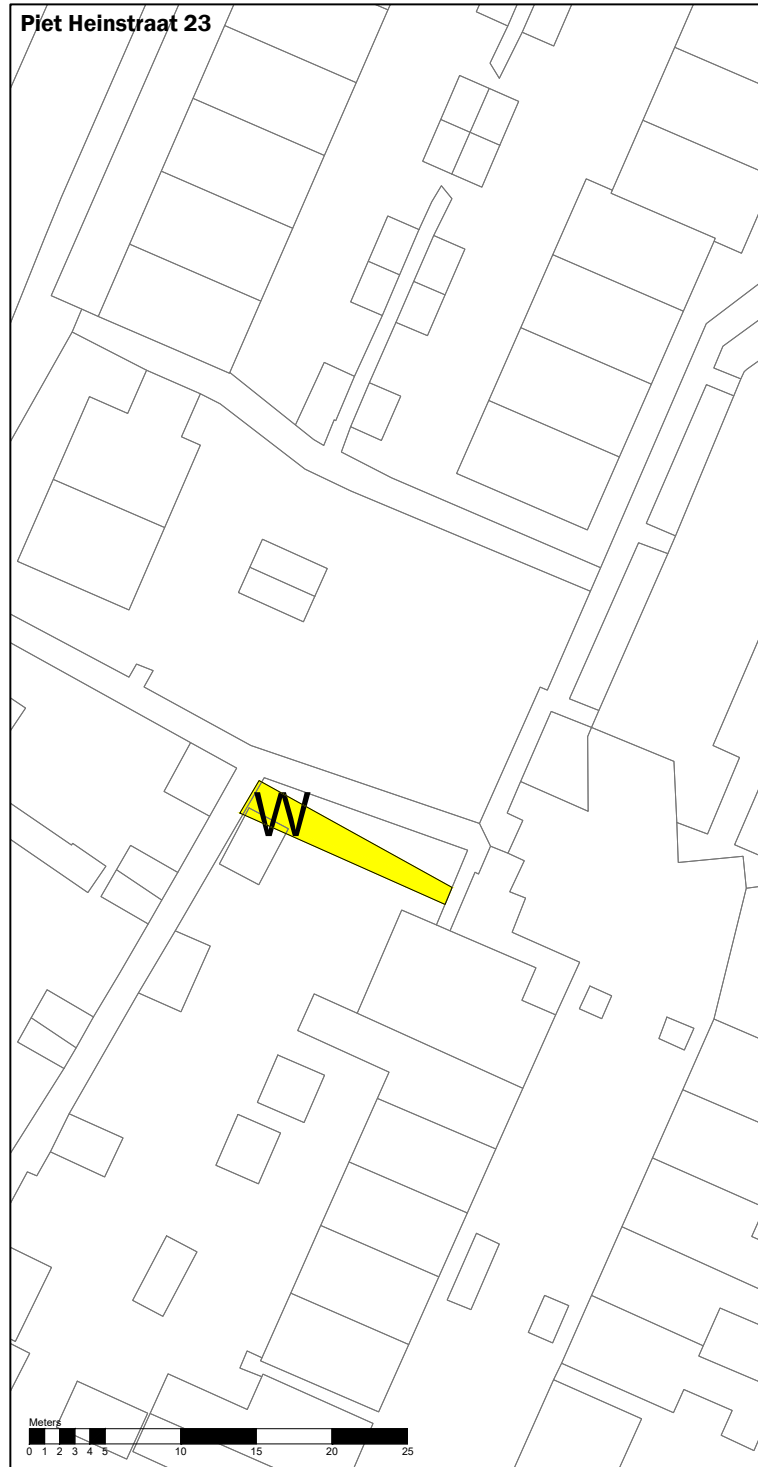
vorige versie: 20 augustus 2020
 ontwerp: 20 augustus 2020
 vaststelling: 28 januari 2021
 Weeresteinstraat 64



Weeresteinstraat 32



Piet Heinstraat 23

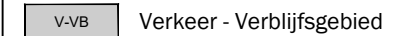
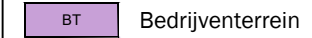


Legenda

Plangebied



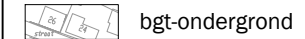
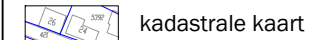
Enkelbestemmingen



Bouwvlakken



Ondergronden



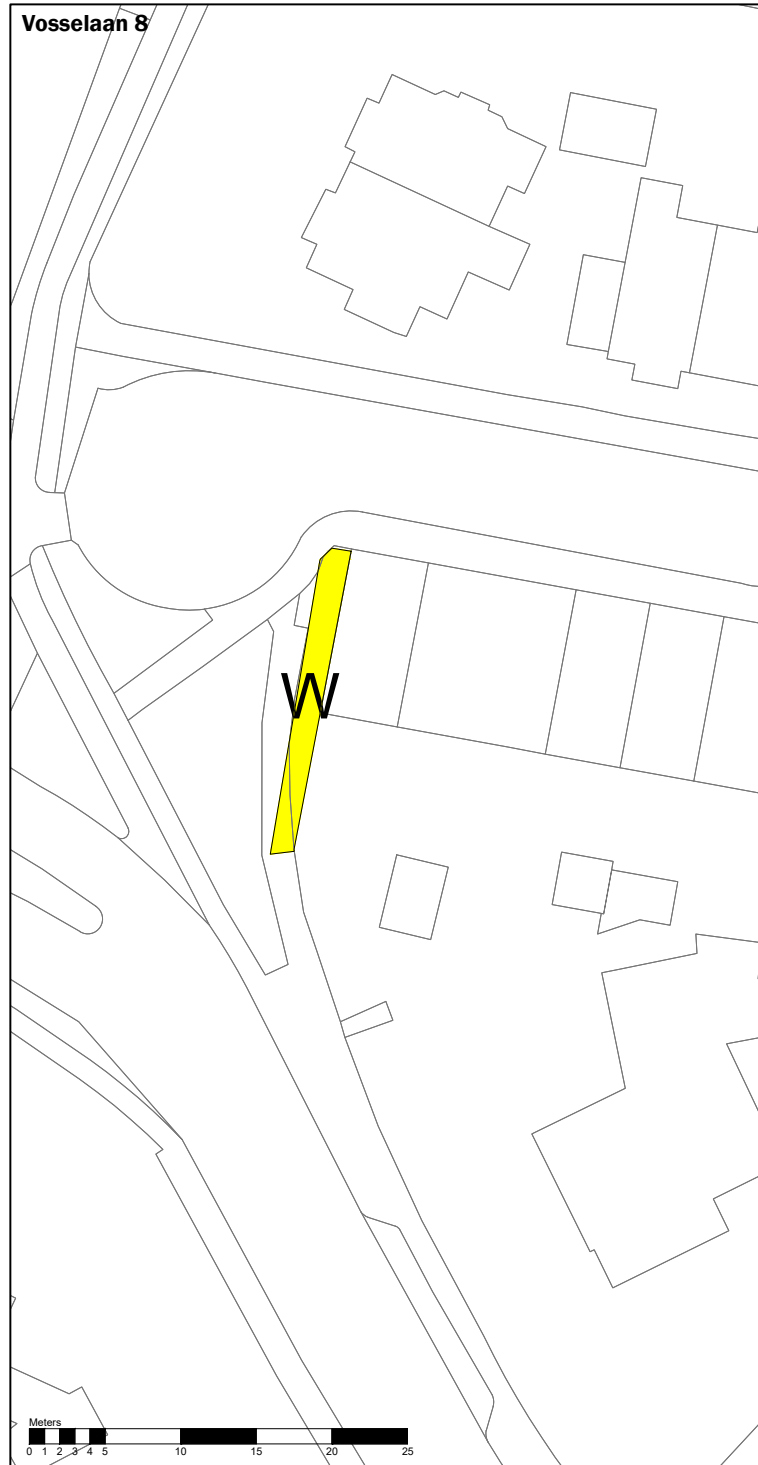
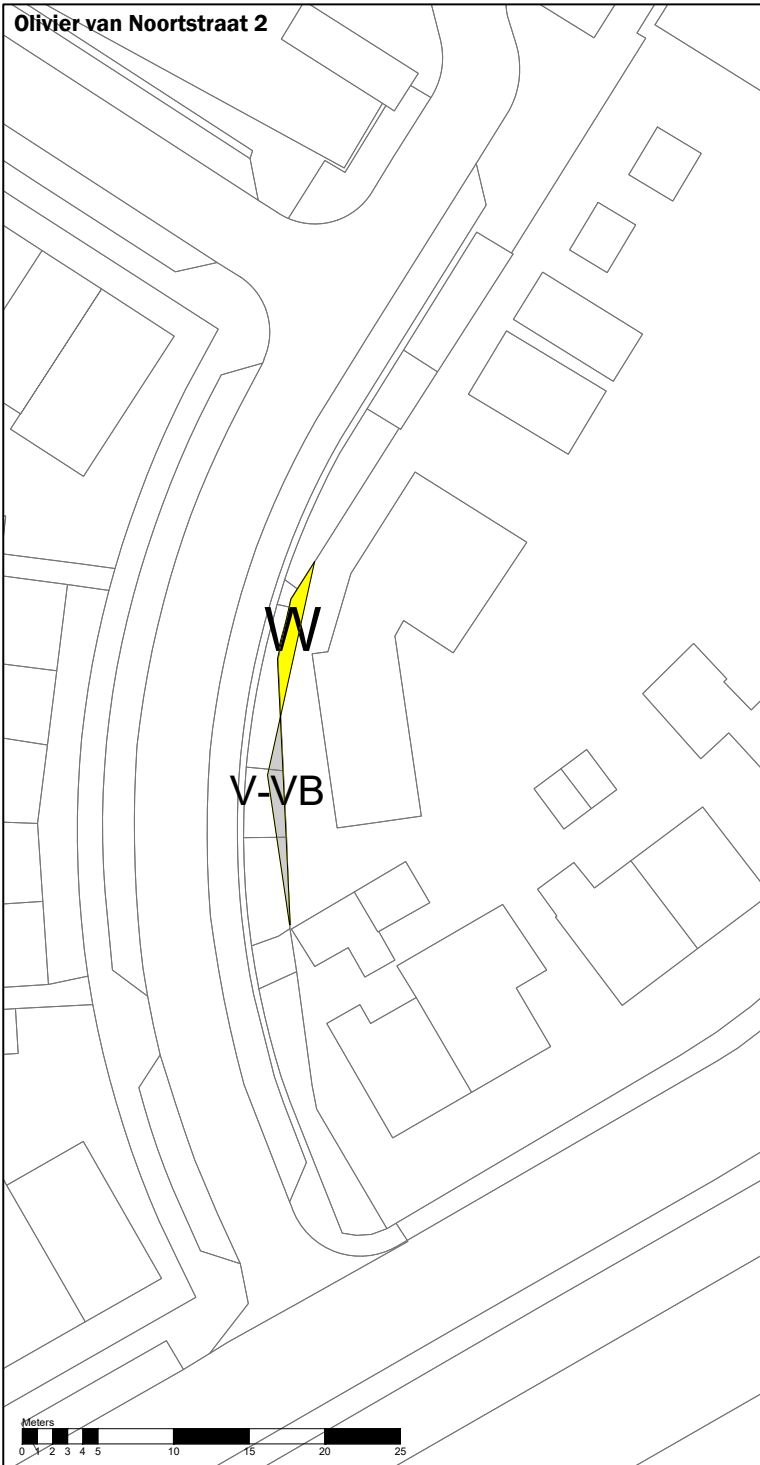
Bestemmingsplan Snippergroen gemeente Hillegom

schaal: 1:500
 datum: 09 november 2020
 projectnummer: SR170255
 formaat: A4
 aantal bladen: 18
 bladnummer: 2
 identificatienr. NL.IMRO.0534.bpsnippergroen-VA01

vorige versie: 20 augustus 2020
 ontwerp: 20 augustus 2020
 vaststelling: 28 januari 2021

Weeresteinstraat 32
& Piet Heinstraat 23



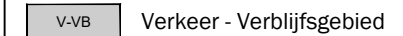


Legenda

Plangebied



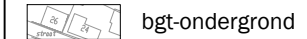
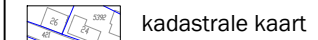
Enkelbestemmingen



Bouwvlakken



Ondergronden

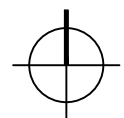


Bestemmingsplan Snippergroen gemeente Hillegom

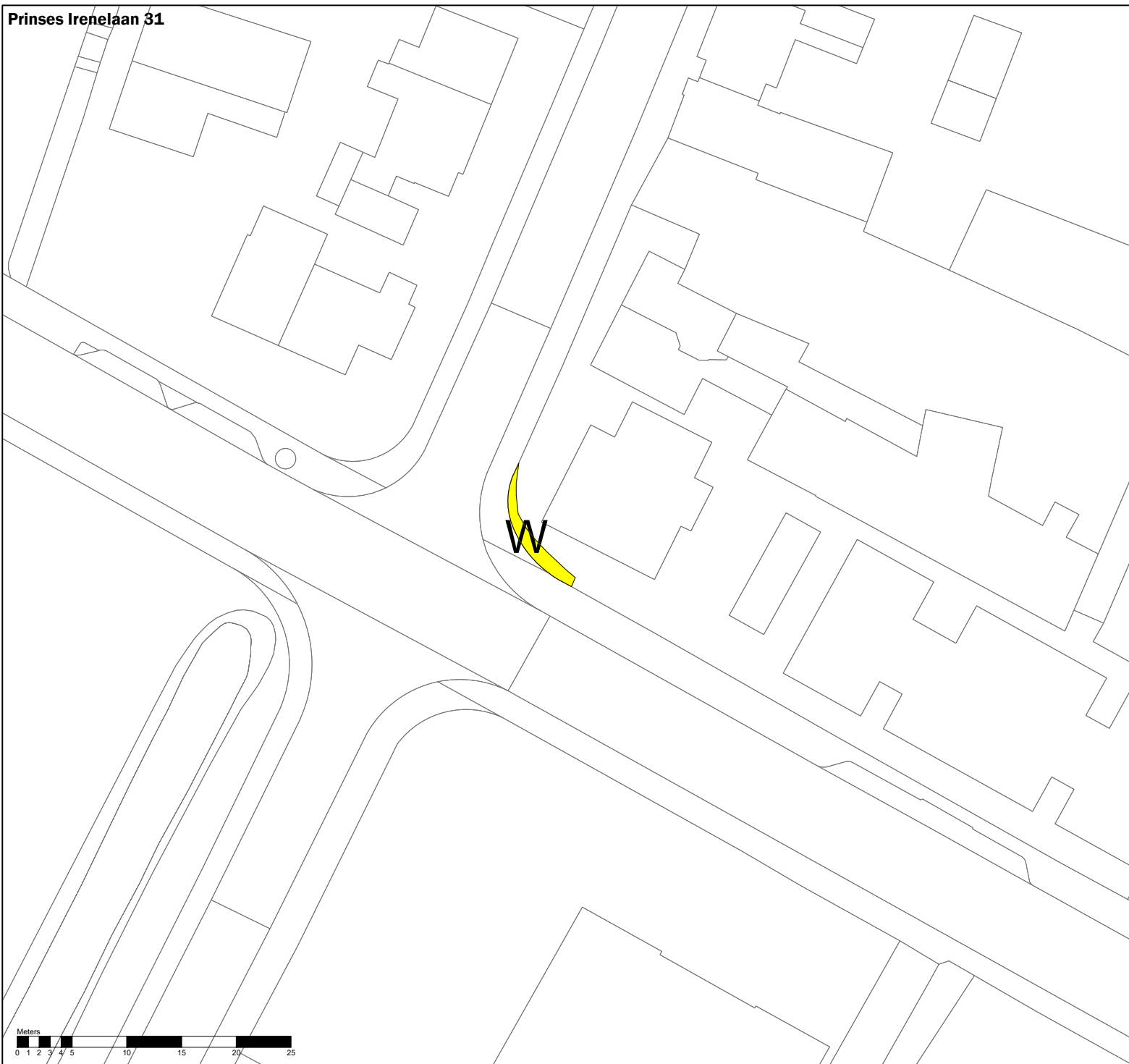
schaal: 1:500
datum: 09 november 2020
projectnummer: SR170255
formaat: A4
aantal bladen: 18
bladnummer: 3
identificatienr.: NL.IMRO.0534.bpsnippergroen-VA01

vorige versie: 20 augustus 2020
 ontwerp: 20 augustus 2020
 vaststelling: 28 januari 2021

**Olivier van Noortstraat 2
& Vosselaan 8**



Prinses Irenelaan 31




Legenda

Plangebied

 Plangrens

Enkelbestemmingen

 BT Bedrijventerrein

 C Centrum


 G Groen

 M Maatschappelijk


 V-VB Verkeer - Verblijfsgebied

 W Wonen

Bouwvlakken

 bouwvlak

Ondergronden

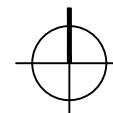
 kadastrale kaart

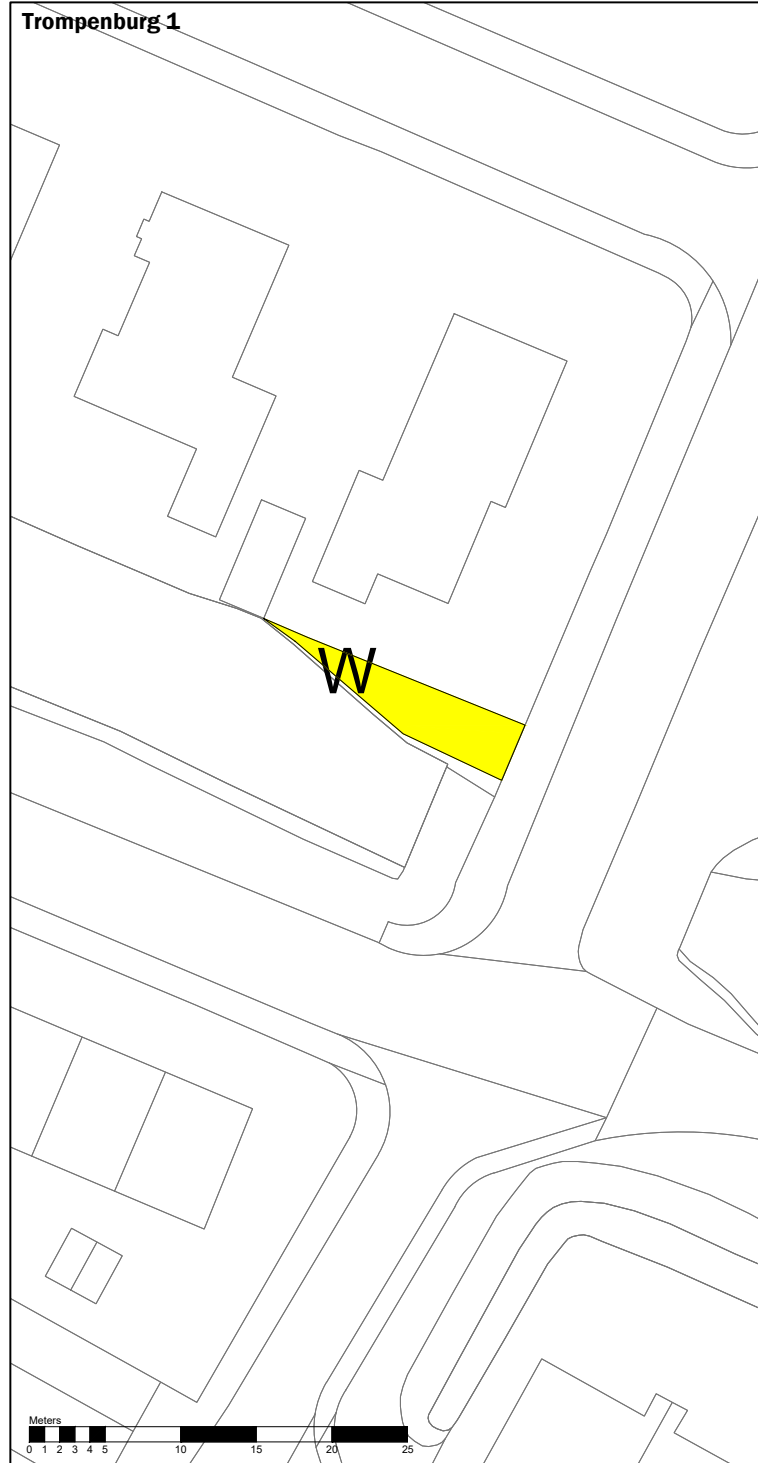
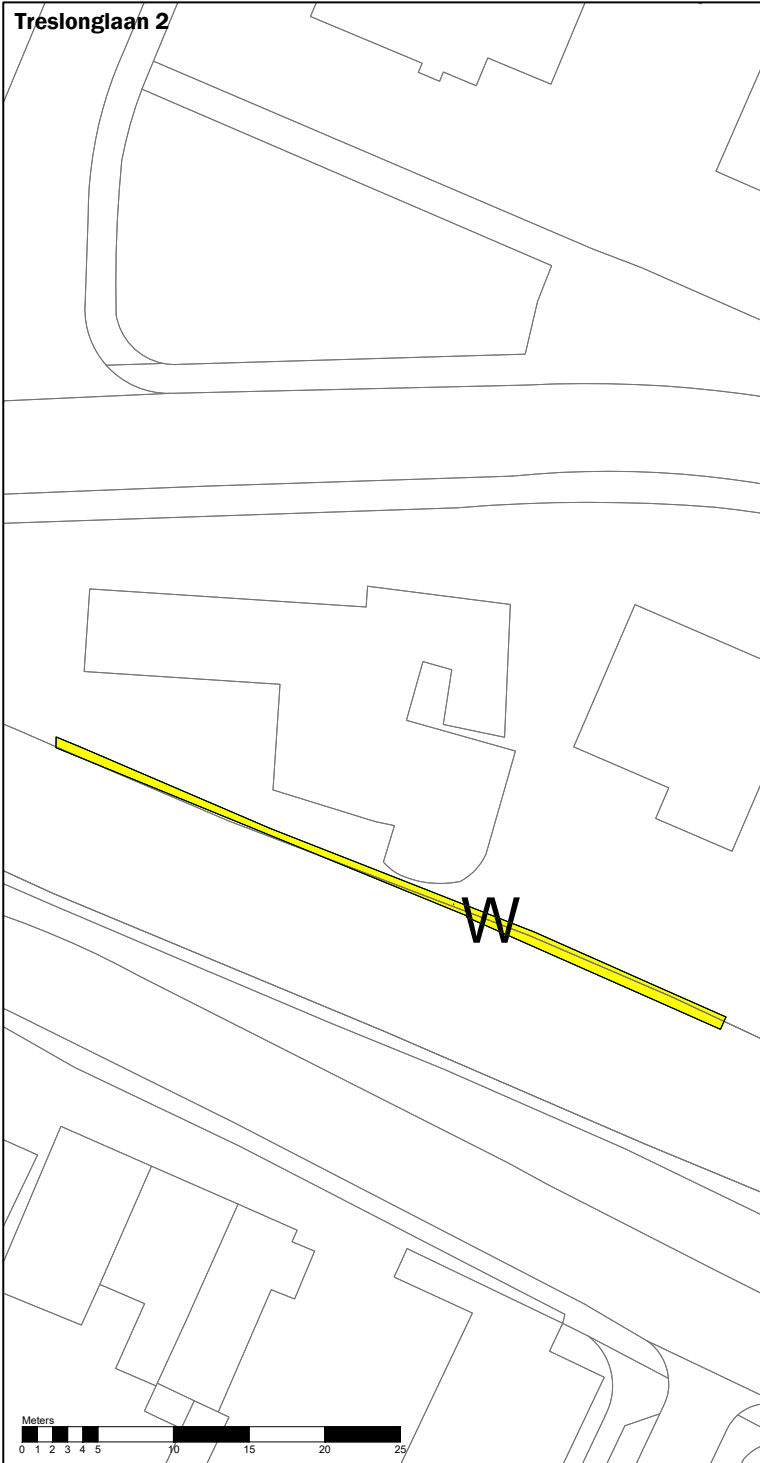
 bgt-ondergrond

Bestemmingsplan Snippergroen gemeente Hillegom

schaal: 1:500
datum: 09 november 2020
projectnummer: SR170255
formaat: A4
aantal bladen: 18
bladnummer: 4
identificatienr. NL.IMRO.0534.bpsnippergroen-VA01

vorige versie: 20 augustus 2020
ontwerp: 20 augustus 2020
vaststelling: 28 januari 2021
Prinses Irenelaan 31



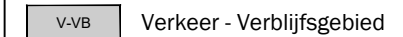


Legenda

Plangebied



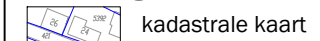
Enkelbestemmingen



Bouwvlakken



Ondergronden



Bestemmingsplan Snippergroen gemeente Hillegom

schaal: 1:500
datum: 09 november 2020
projectnummer: SR170255
formaat: A4
aantal bladen: 18
bladnummer: 5
identificatienr.: NL.IMRO.0534.bpsnippergroen-VA01

vroge versie: 20 augustus 2020
ontwerp: 20 augustus 2020
vaststelling: 28 januari 2021

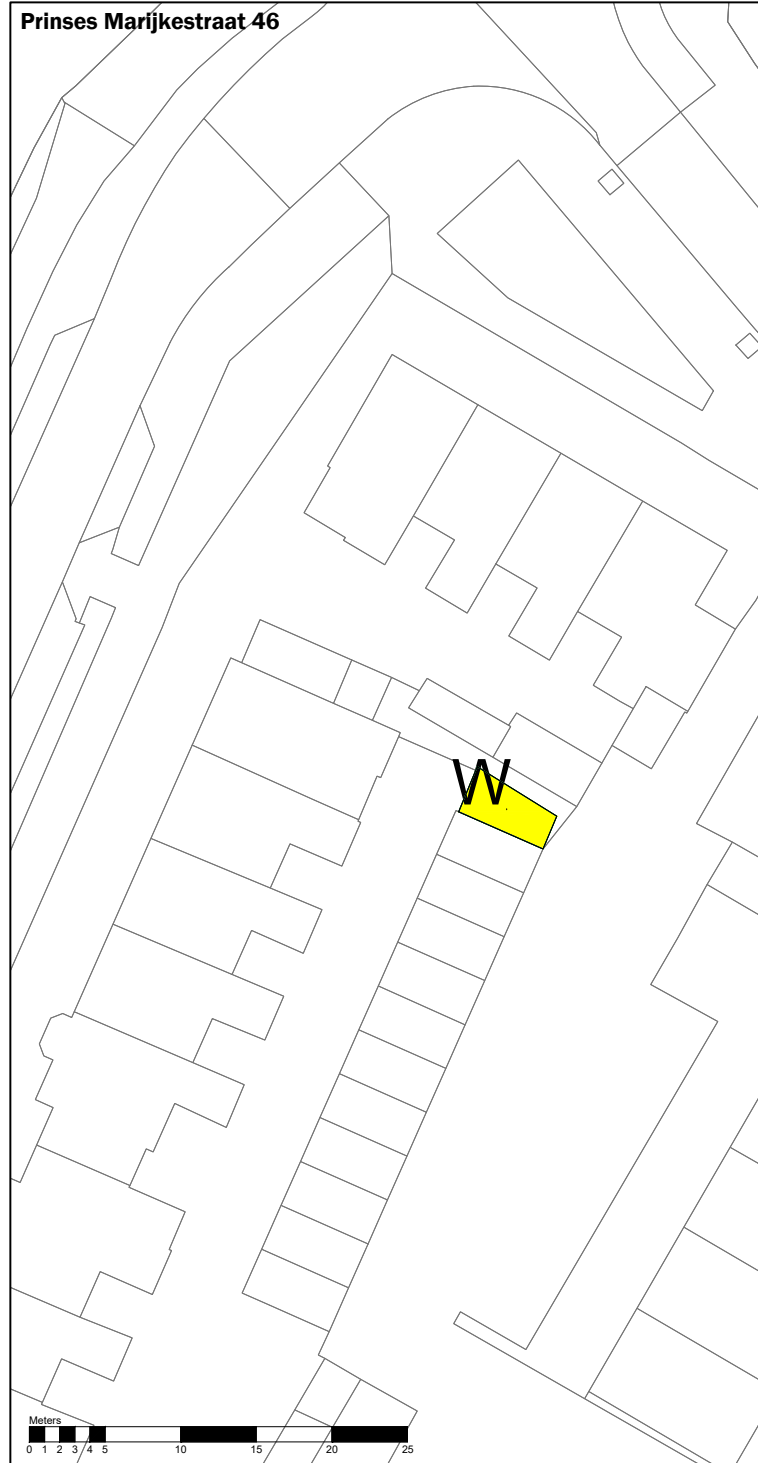
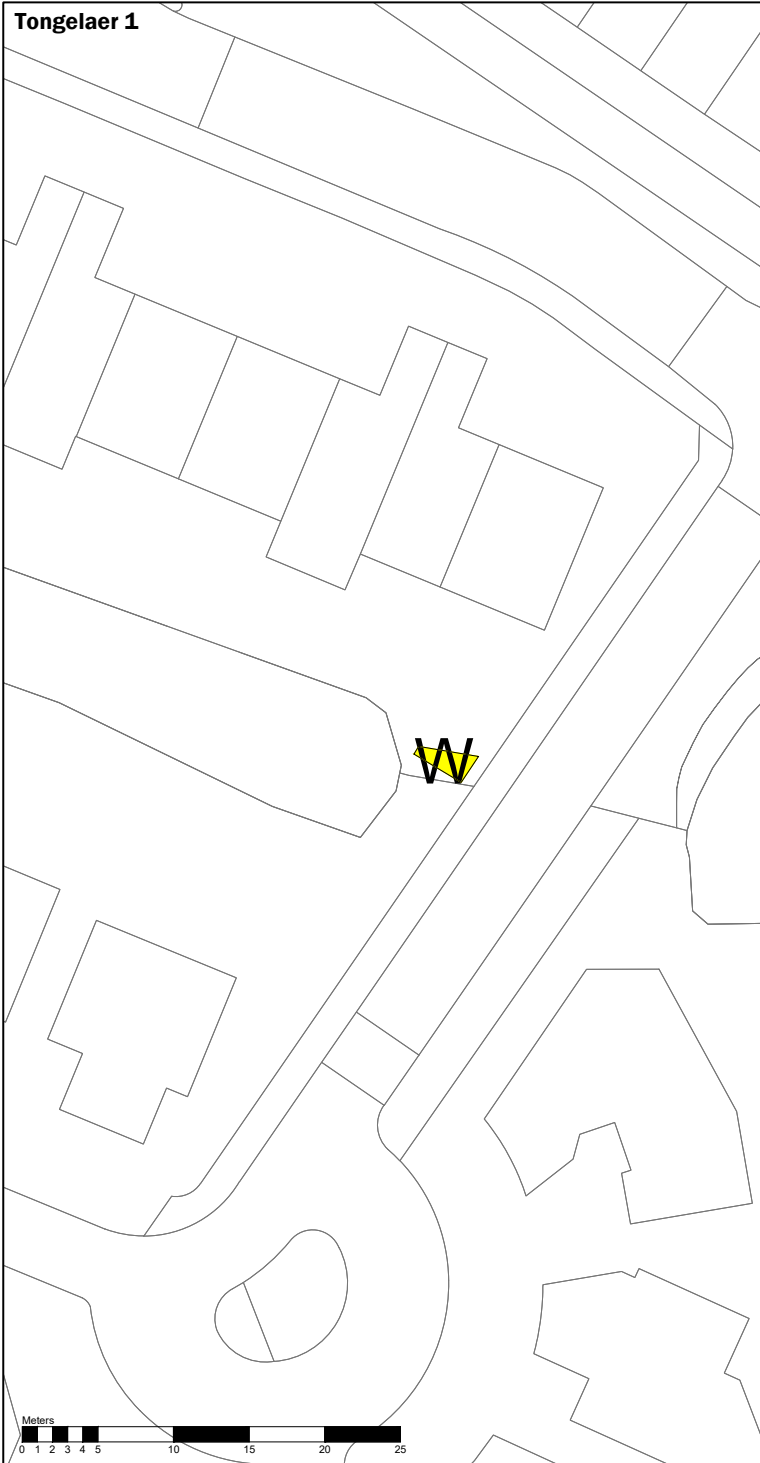
**Treslonglaan 2
& Trompenburg 1**



BURO

SRO



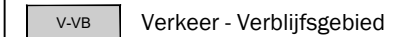
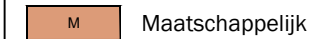



Legenda

Plangebied



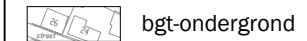
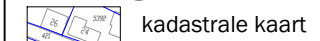
Enkelbestemmingen



Bouwvlakken



Ondergronden



Bestemmingsplan Snippergroen gemeente Hillegom

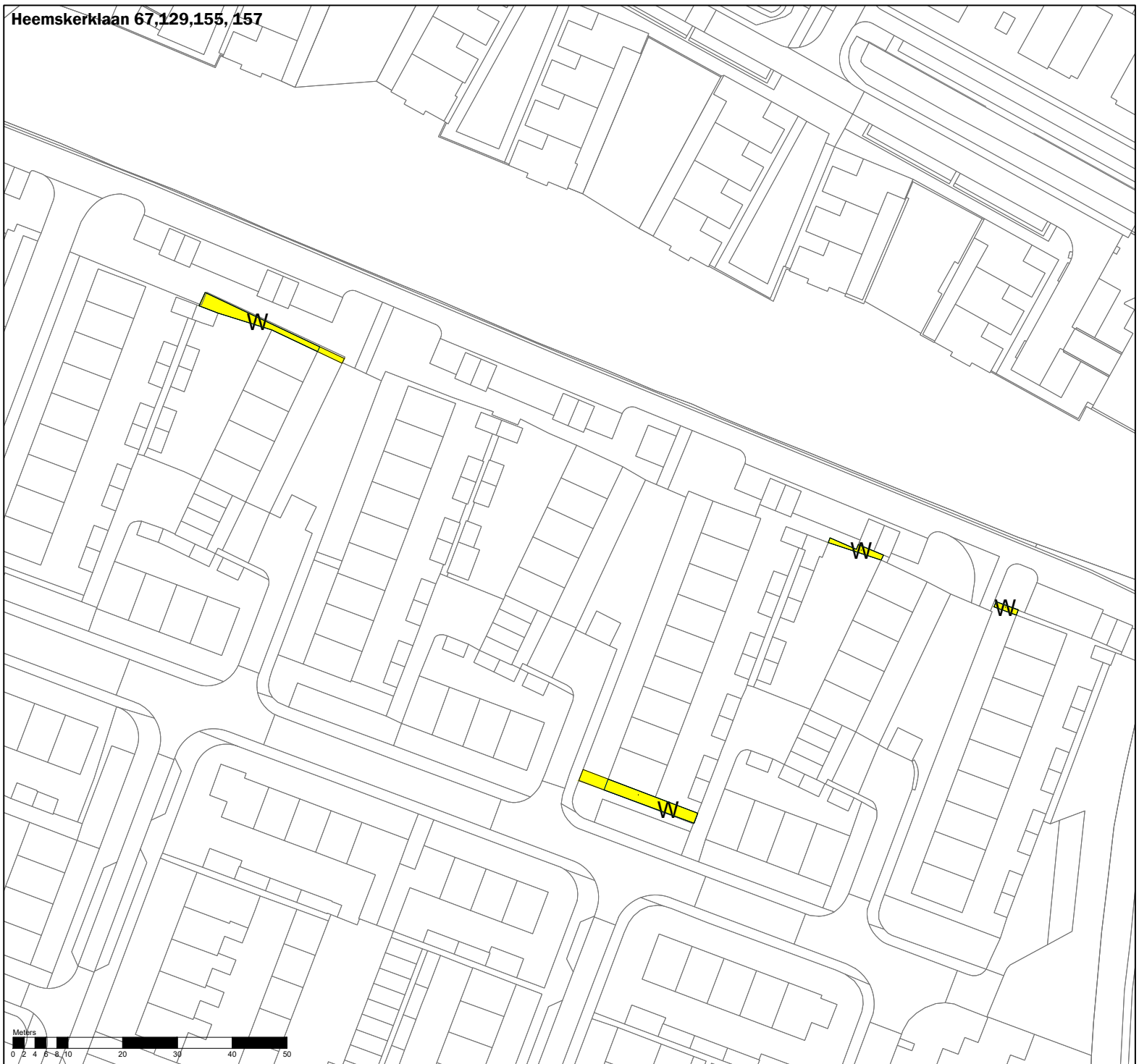
schaal: 1:500
datum: 09 november 2020
projectnummer: SR170255
formaat: A4
aantal bladen: 18
bladnummer: 6
identificatienr.: NL.IMRO.0534.bpsnippergroen-VA01

vorige versie: 20 augustus 2020
 ontwerp: 20 augustus 2020
 vaststelling: 28 januari 2021

**Tongelaer 1
& Prinses Marijkestraat 46**



Heemskerklaan 67,129,155, 157









Legenda


Plangebied

 Plangrens



Enkelbestemmingen

-  BT Bedrijventerrein
-  C Centrum
-  G Groen
-  M Maatschappelijk
-  V-VB Verkeer - Verblijfsgebied
-  W Wonen

Bouwvlakken

 bouwvlak

Ondergronden

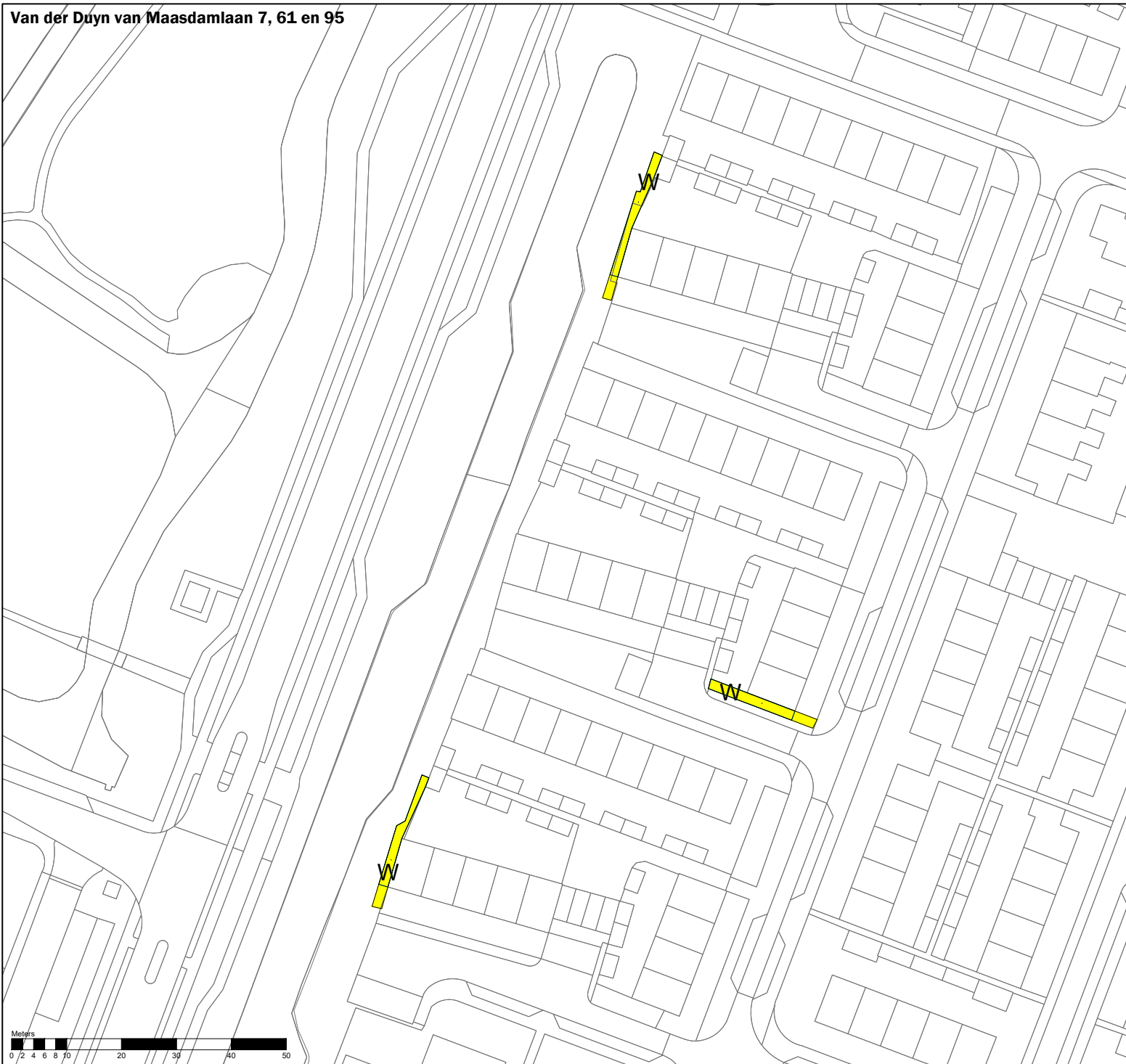
-  kadastrale kaart
-  bgt-ondergrond

Bestemmingsplan Snippergroen gemeente Hillegom

schaal: 1:1000
datum: 09 november 2020
projectnummer: SR170255
formaat: A4
aantal bladen: 18
bladnummer: 7
identificatienr.: NL.IMRO.0534.bpsnippergroen-VA01

vroge versie: 20 augustus 2020
ontwerp: 20 augustus 2020
vaststelling: 28 januari 2021
Heemskerklaan 67,129,155, 157





Legenda

Plangebied



Plangrens

Enkelbestemmingen



BT Bedrijventerrein



C Centrum



G Groen



M Maatschappelijk



V-VB Verkeer - Verblijfsgebied



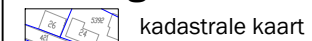
W Wonen

Bouwvlakken

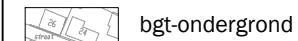


bouwvlak

Ondergronden



kadastrale kaart



bgt-ondergrond

Bestemmingsplan Snippergroen gemeente Hillegom

schaal: 1:1000
datum: 09 november 2020
projectnummer: SR170255
formaat: A4
aantal bladen: 18
bladnummer: 8
identificatienr. NL.IMRO.0534.bpsnippergroen-VA01

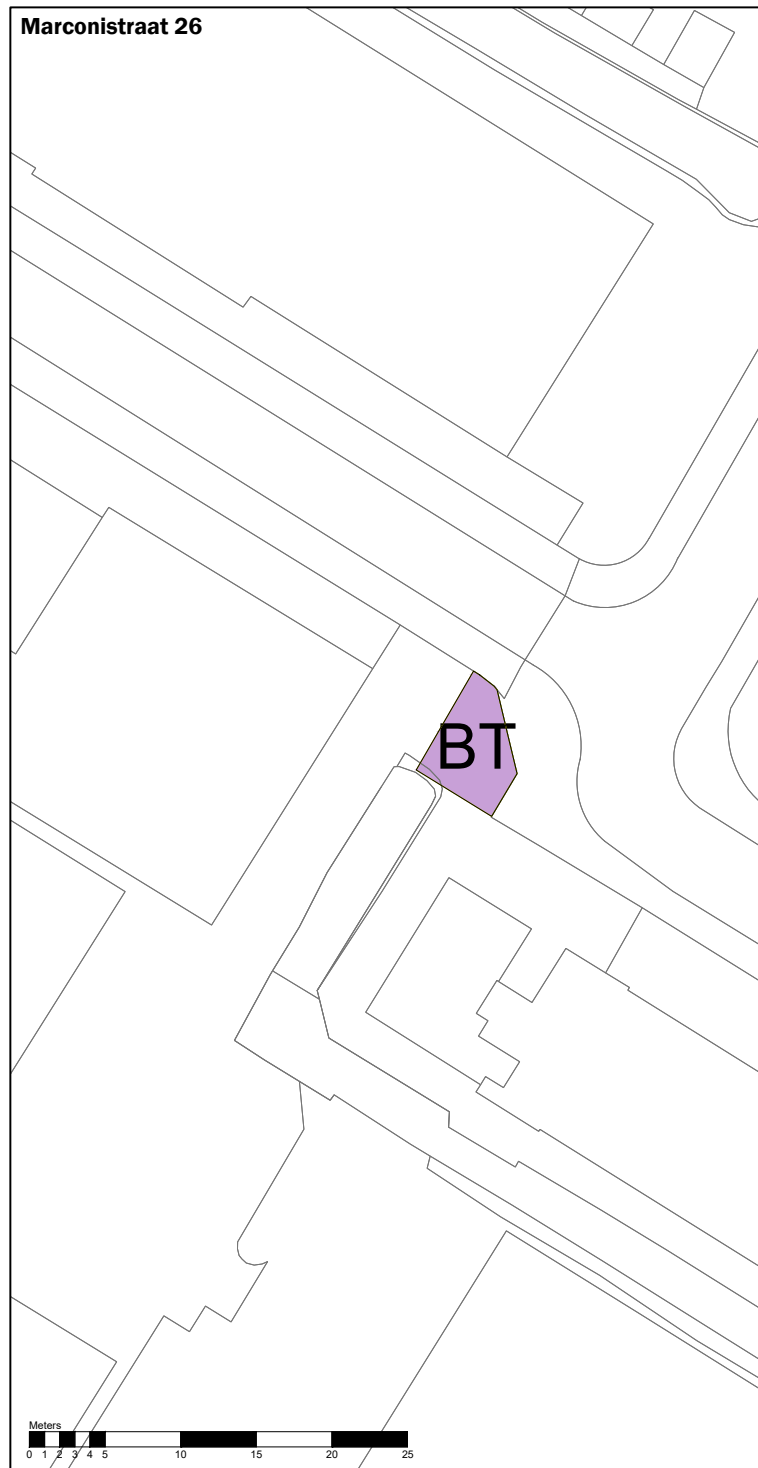
vorige versie: 20 augustus 2020
ontwerp: 20 augustus 2020
vaststelling: 28 januari 2021
Van der Duyn van Maasdamlaan 7, 61 en 95



Juliana van Stolberglaan 53



Marconistraat 26

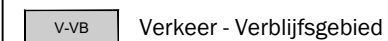
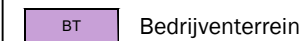


Legenda

Plangebied



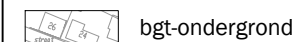
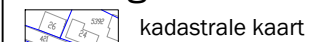
Enkelbestemmingen



Bouwvlakken



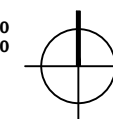
Ondergronden



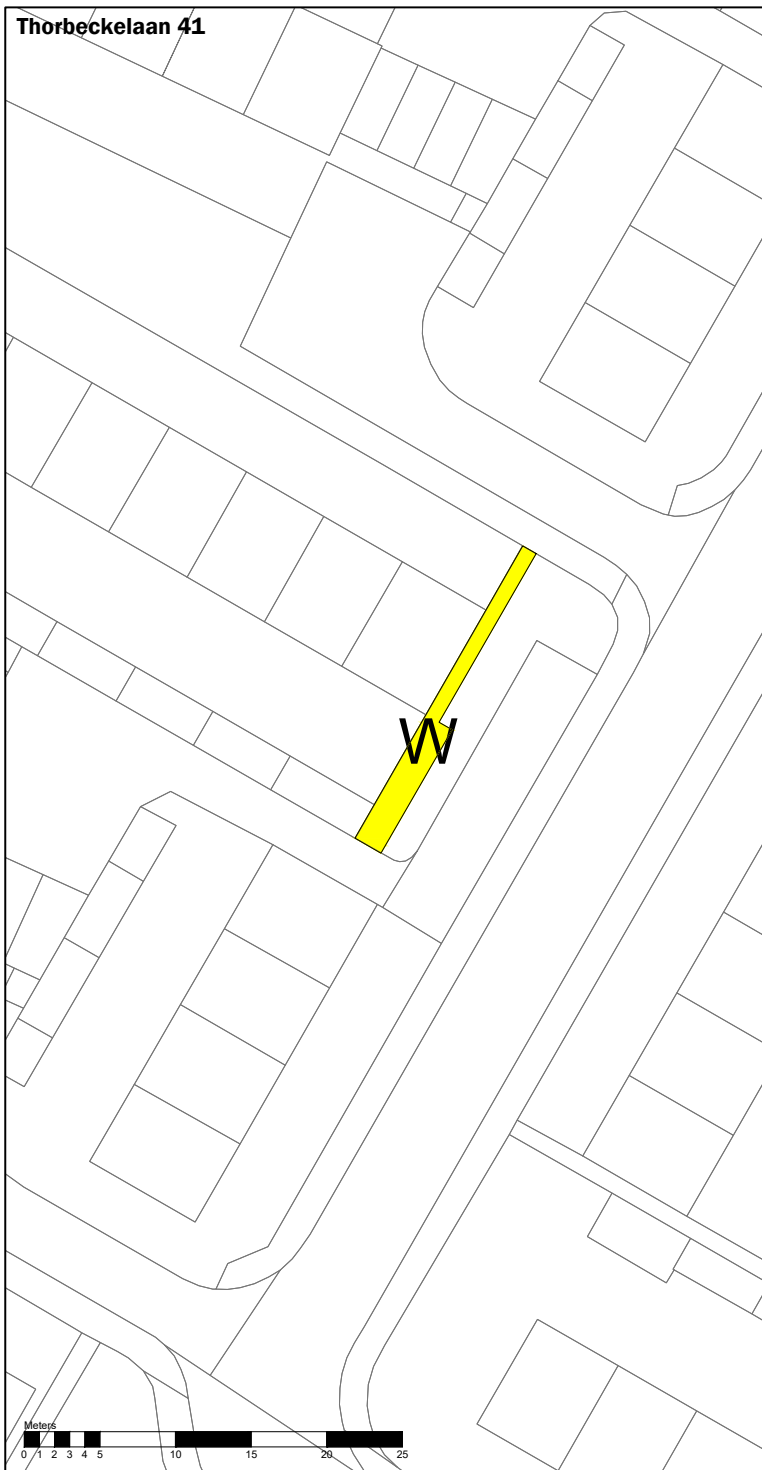
Bestemmingsplan Snippergroen gemeente Hillegom

schaal: 1:500
datum: 09 november 2020
projectnummer: SR170255
formaat: A4
aantal bladen: 18
bladnummer: 9
identificatienr. NL.IMRO.0534.bpsnippergroen-VA01

vorige versie: 20 augustus 2020
ontwerp: 20 augustus 2020
vaststelling: 28 januari 2021
Juliana van Stolberglaan 53
& Marconistraat 26



Thorbeckelaan 41



Schaepmanlaan 19+21









Legenda

Plangebied



Enkelbestemmingen

-  BT Bedrijventerrein
-  C Centrum
-  G Groen
-  M Maatschappelijk
-  V-VB Verkeer - Verblijfsgebied
-  W Wonen

Bouwvlakken



Ondergronden

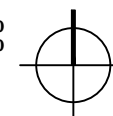
-  kadastrale kaart
-  bgt-ondergrond

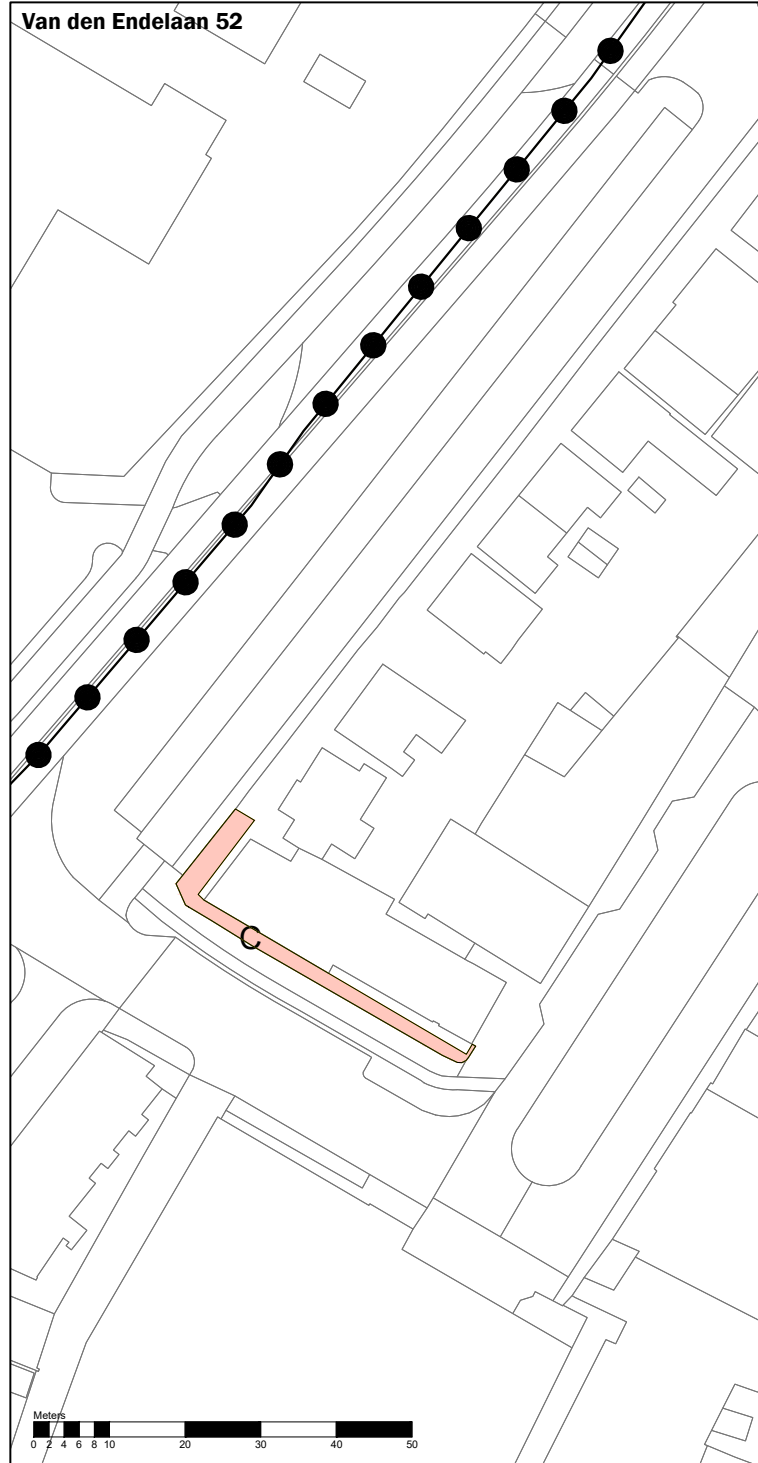
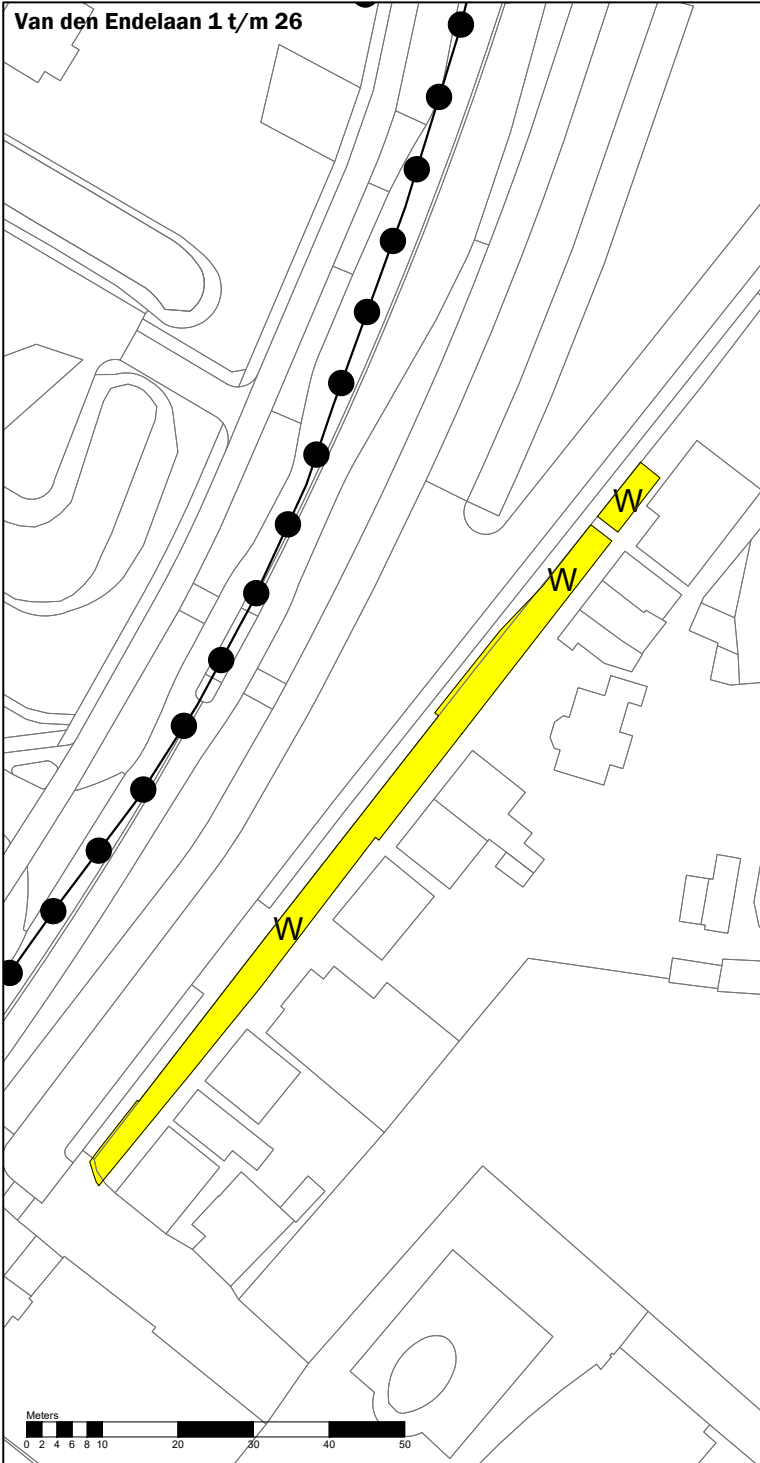
Bestemmingsplan Snippergroen gemeente Hillegom

schaal: 1:500
 datum: 09 november 2020
 projectnummer: SR170255
 formaat: A4
 aantal bladen: 18
 bladnummer: 10
 identificatienr.: NL.IMRO.0534.bpsnippergroen-VA01

vorige versie: 20 augustus 2020
 ontwerp: 20 augustus 2020
 vaststelling: 28 januari 2021

Thorbeckelaan 41
& Schaepmanlaan 19+21






Legenda

Plangebied




Plangrens

Enkelbestemmingen



BT Bedrijventerrein




C Centrum



G Groen



M Maatschappelijk




V-VB Verkeer - Verblijfsgebied



W Wonen

Bouwvlakken



bouwvlak

Ondergronden



kadastrale kaart



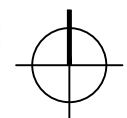
bgt-ondergrond

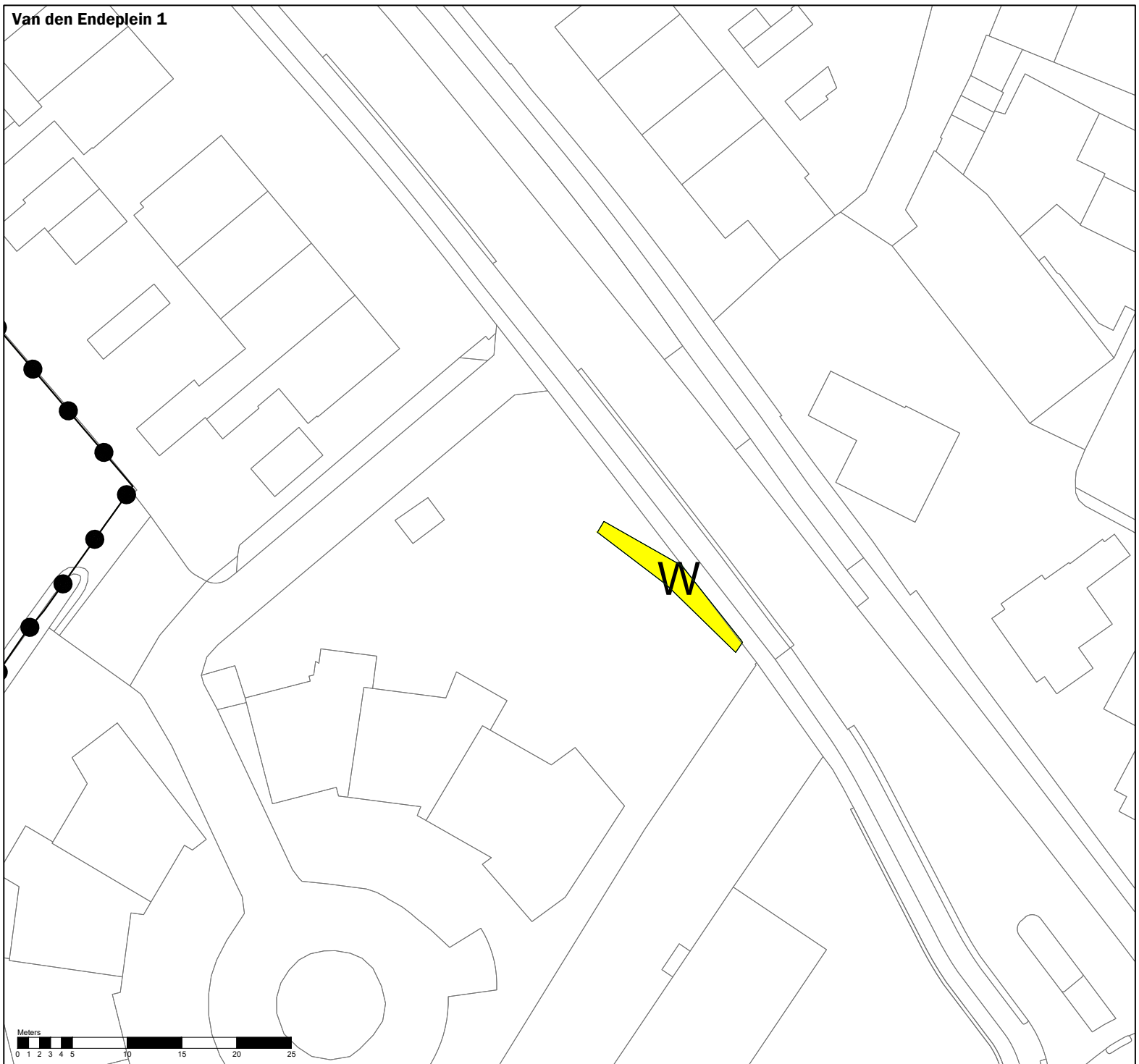
Bestemmingsplan Snippergroen gemeente Hillegom

schaal: 1:1000
datum: 09 november 2020
projectnummer: SR170255
formaat: A4
aantal bladen: 18
bladnummer: 11
identificatienr.: NL.IMRO.0534.bpsnippergroen-VA01

vorige versie: 20 augustus 2020
 ontwerp: 20 augustus 2020
 vaststelling: 28 januari 2021

**Van den Endelaan 1 t/m 26
& Van den Endelaan 52**











Legenda


Plangebied

 Plangrens



Enkelbestemmingen

-  BT Bedrijventerrein
-  C Centrum
-  G Groen
-  M Maatschappelijk
-  V-VB Verkeer - Verblijfsgebied
-  W Wonen

Bouwvlakken

 bouwvlak

Ondergronden

-  kadastrale kaart
-  bgt-ondergrond

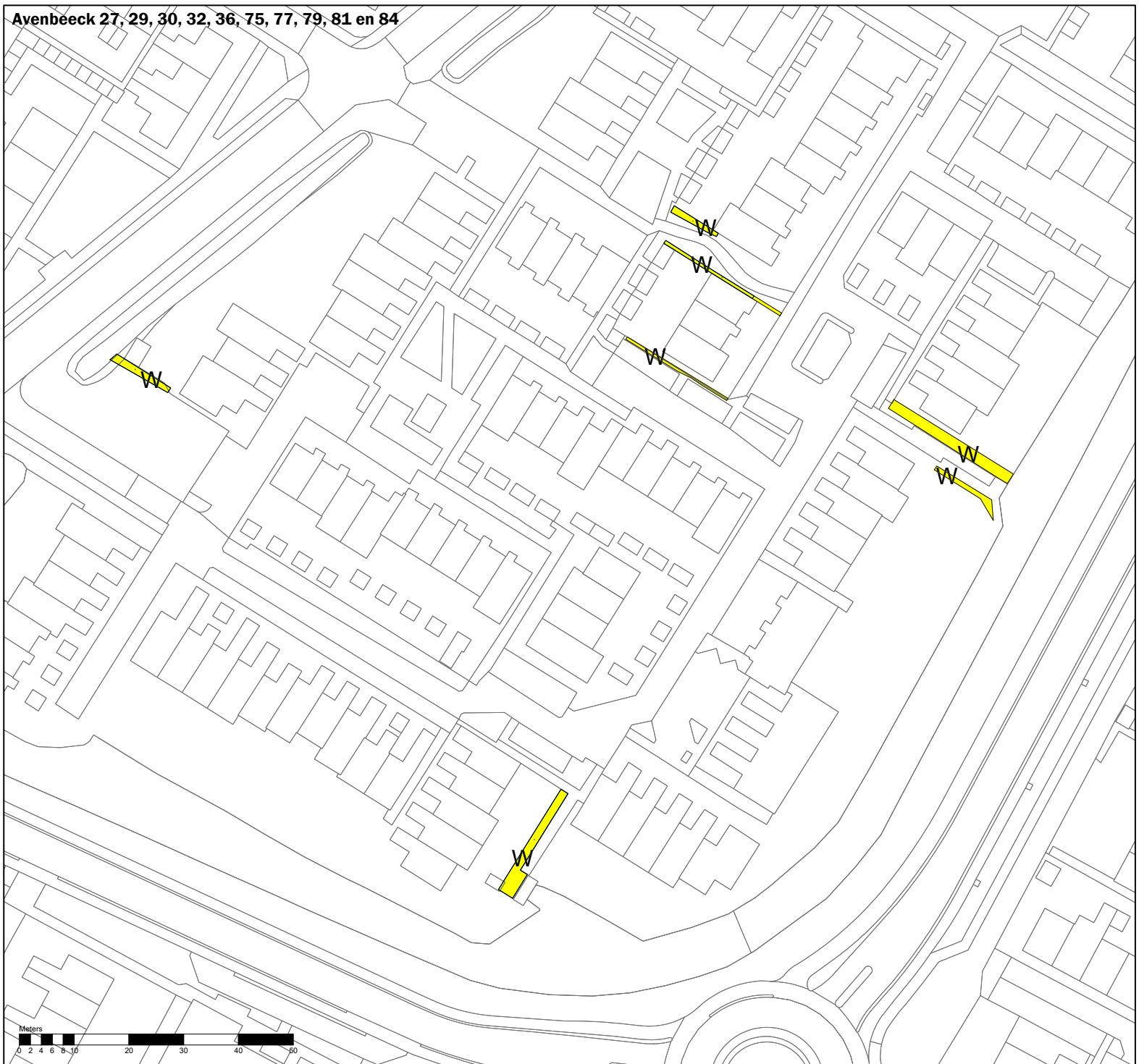
Bestemmingsplan Snippergroen gemeente Hillegom

schaal: 1:500
datum: 09 november 2020
projectnummer: SR170255
formaat: A4
aantal bladen: 18
bladnummer: 12
identificatienr.: NL.IMRO.0534.bpsnippergroen-VA01

vorige versie: 20 augustus 2020
ontwerp: 20 augustus 2020
vaststelling: 28 januari 2021
Van den Endeplein 1



Avenbeeck 27, 29, 30, 32, 36, 75, 77, 79, 81 en 84



Legenda

Plangebied

Plangrens

Enkelbestemmingen

- BT Bedrijventerrein
- C Centrum
- G Groen
- M Maatschappelijk
- V-VB Verkeer - Verblijfsgebied
- W Wonen

Bouwvlakken

bouwvlak

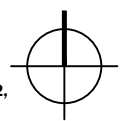
Ondergronden

- kadastrale kaart
- bgt-ondergrond

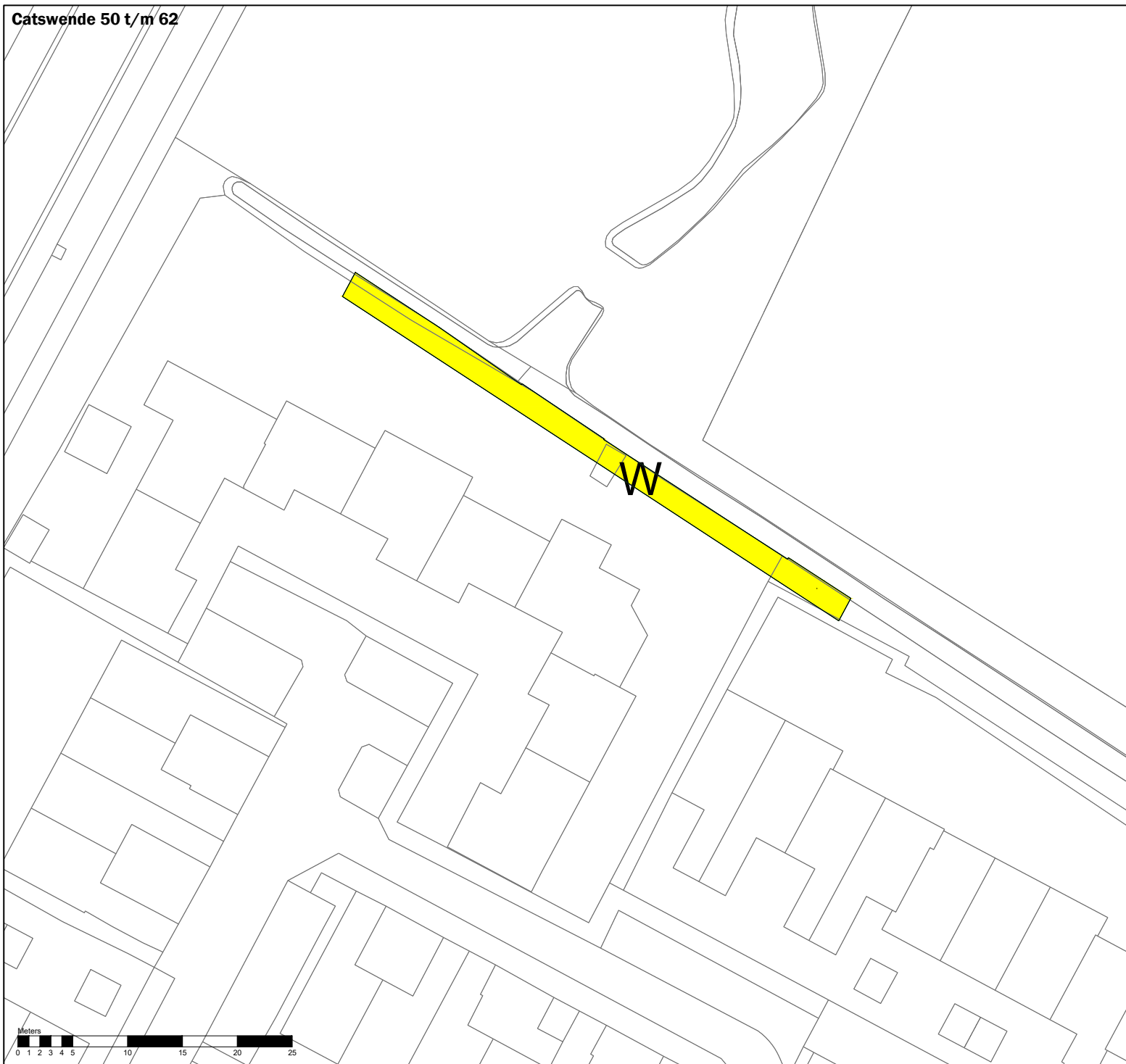
Bestemmingsplan Snippergroen gemeente Hillegom

schaal: 1:1000
datum: 09 november 2020
projectnummer: SR170255
formaat: A4
aantal bladen: 18
bladnummer: 13
identificatienr. NL.IMRO.0534.bpsnippergroen-VA01

vorige versie: 20 augustus 2020
ontwerp: 20 augustus 2020
vaststelling: 28 januari 2021
Van der DuyAvenbeeck 27, 29, 30, 32,
36, 75, 77, 79, 81 en 84

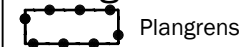


Catswende 50 t/m 62




Legenda

Plangebied




Plangrens

Enkelbestemmingen



BT Bedrijventerrein




C Centrum




G Groen



M Maatschappelijk




V-VB Verkeer - Verblijfsgebied



W Wonen

Bouwvlakken



bouwvlak

Ondergronden



kadastrale kaart

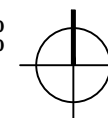


bgt-ondergrond

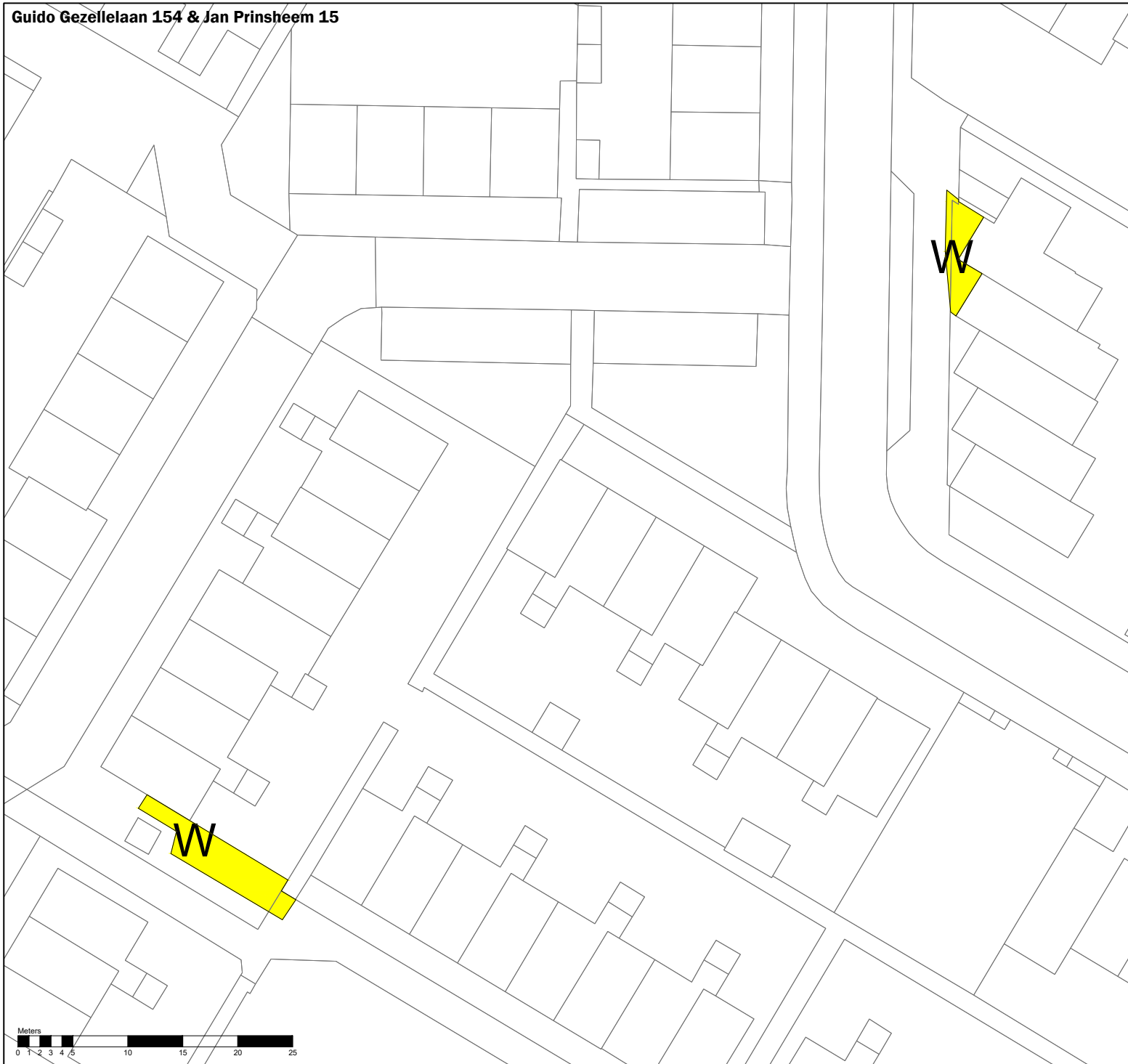
Bestemmingsplan Snippergroen gemeente Hillegom

schaal: 1:500
datum: 09 november 2020
projectnummer: SR170255
formaat: A4
aantal bladen: 18
bladnummer: 14
identificatienr. NL.IMRO.0534.bpsnippergroen-VA01

vroge versie: 20 augustus 2020
ontwerp: 20 augustus 2020
vaststelling: 28 januari 2021
Catswende 50 t/m 62



Guido Gezellelaan 154 & Jan Prinsheem 15




Legenda

Plangebied




Plangrens

Enkelbestemmingen



BT

Bedrijventerrein



C

Centrum



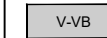
G

Groen




M

Maatschappelijk



V-VB


Verkeer - Verblijfsgebied



W

Wonen

Bouwvlakken



bouwvlak

bouwvlak

Ondergronden



kadastrale kaart

kadastrale kaart



bgt-ondergrond

bgt-ondergrond

Bestemmingsplan Snippergroen gemeente Hillegom

schaal: 1:500

datum: 09 november 2020

projectnummer: SR170255

formaat: A4

aantal bladen: 18

bladnummer: 15

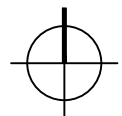
identificatienr. NL.IMRO.0534.bpsnippergroen-VA01

vroige versie: 20 augustus 2020

ontwerp: 20 augustus 2020

vaststelling: 28 januari 2021

Guido Gezellelaan 154
& Jan Prinsheem 15

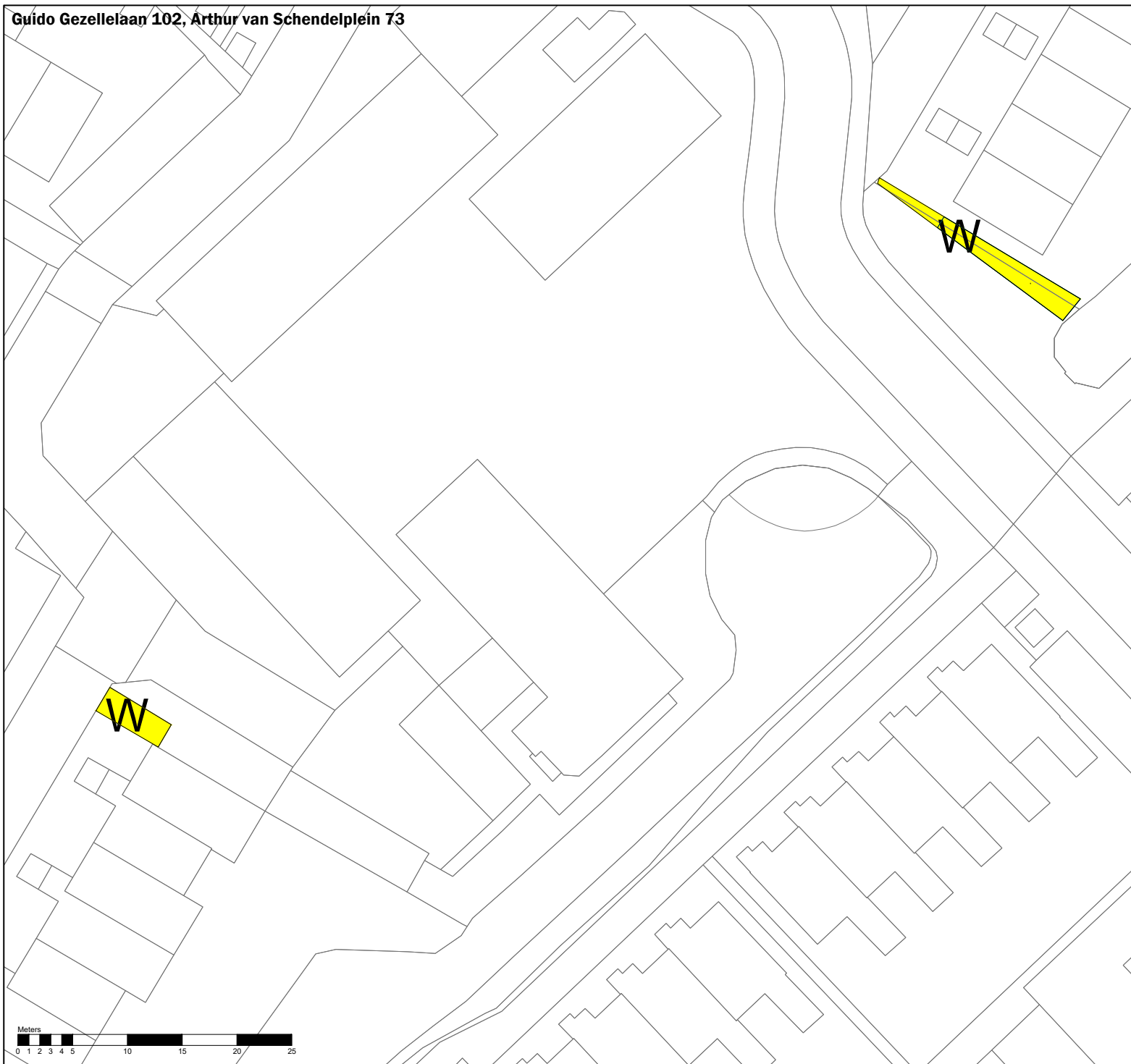


BURO

SRO



Guido Gezellelaan 102, Arthur van Schendelplein 73



Legenda

Plangebied

 Plangrens


Enkelbestemmingen

 BT Bedrijventerrein

 C Centrum

 G Groen

 M Maatschappelijk


 V-VB Verkeer - Verblijfsgebied


 W Wonen

Bouwvlakken

 bouwvlak

Ondergronden

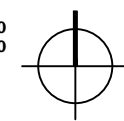
 kadastrale kaart

 bgt-ondergrond

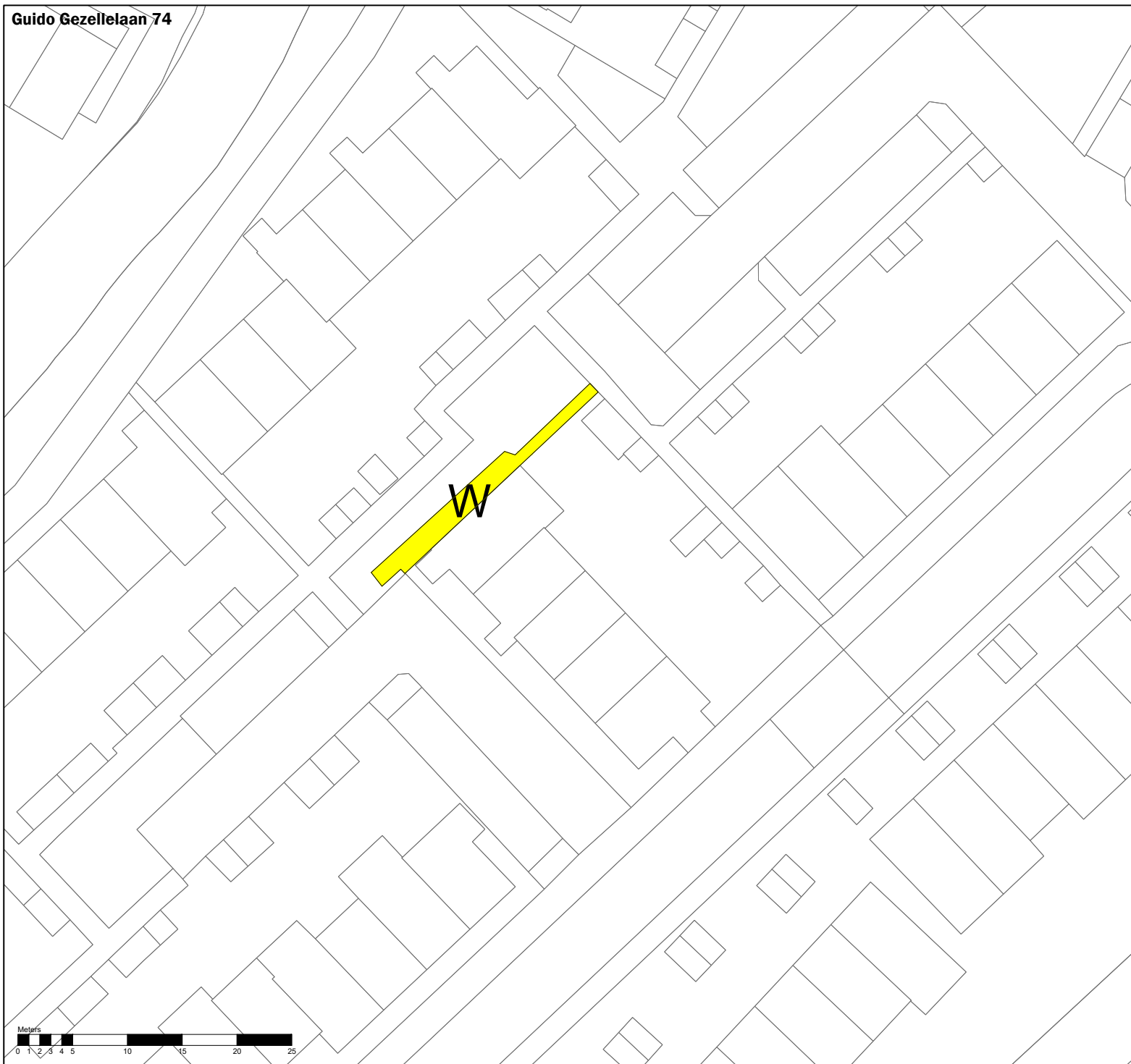
Bestemmingsplan Snippergroen gemeente Hillegom

schaal: 1:500
datum: 09 november 2020
projectnummer: SR170255
formaat: A4
aantal bladen: 18
bladnummer: 16
identificatienr. NL.IMRO.0534.bpsnippergroen-VA01

vroge versie: 20 augustus 2020
ontwerp: 20 augustus 2020
vaststelling: 28 januari 2021
Guido Gezellelaan 102
& Arthur van Schendelplein 73



Guido Gezellelaan 74









Legenda

Plangebied



Plangrens

Enkelbestemmingen

-  BT Bedrijventerrein
-  C Centrum
-  G Groen
-  M Maatschappelijk
-  V-VB Verkeer - Verblijfsgebied
-  W Wonen

Bouwvlakken



bouwvlak

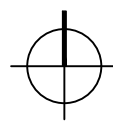
Ondergronden

-  kadastrale kaart
-  bgt-ondergrond

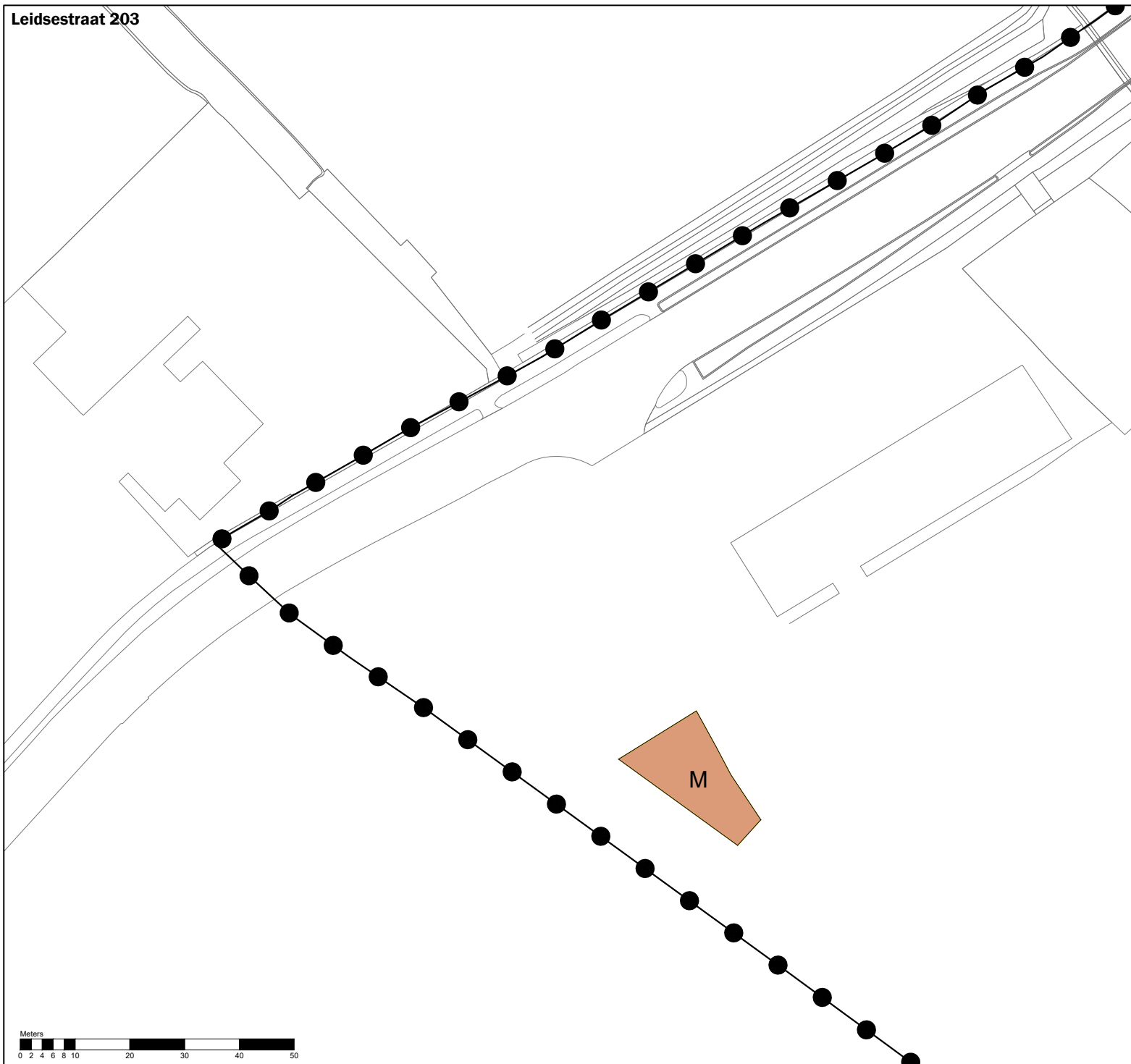
Bestemmingsplan Snippergroen gemeente Hillegom

schaal: 1:500
datum: 09 november 2020
projectnummer: SR170255
formaat: A4
aantal bladen: 18
bladnummer: 17
identificatienr. NL.IMRO.0534.bpsnippergroen-VA01

vorige versie: 20 augustus 2020
ontwerp: 20 augustus 2020
vaststelling: 28 januari 2021
Guido Gezellelaan 74



Leidsestraat 203



Legenda

Plangebied

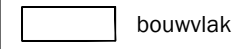


Plangrens

Enkelbestemmingen



- BT Bedrijventerrein
- C Centrum
- G Groen
- M Maatschappelijk
- V-VB Verkeer - Verblijfsgebied
- W Wonen

Bouwvlakken



bouwvlak

Ondergronden

-  kadastrale kaart
-  bgt-ondergrond

Bestemmingsplan Snippergroen gemeente Hillegom

schaal: 1:1000
datum: 09 november 2020
projectnummer: SR170255
formaat: A4
aantal bladen: 18
bladnummer: 18
identificatienr.: NL.IMRO.0534.bpsnippergroen-VA01

vorige versie: 20 augustus 2020
 ontwerp: 20 augustus 2020
 vaststelling: 28 januari 2021
 Leidsestraat 203

