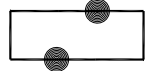


**Plangebied**



Bestemmingsplan Parkwijk

**Dubbelbestemmingen**



Waterstaat - Waterstaatkundige functie


**Ondergrond**



GBKN / kadastrale kaart



contouren gebouw




**BESTEMMINGSPAN PARKWIJK dubbelbestemmingen**

ANALOGIE VERBEELDING



GEMEENTE: HILLEGOM  
 BESTEMMINGSPAN: PARKWIJK dubbelbestemmingen  
 IDN: NL.IMRO.0534.bpparkwijk-VA01  
 STATUS: ONTWERP  
 ONDERGROND: GBKN / KADASTER

Tek.nr.:	0534.A-VA01-B
Schaal:	1:500
Formaat:	A3
Getekend:	JW
Datum:	17-07-2014



**Tuin & Landschapsarchitect BNT - ADVIESBUREAU HAVER DROEZE**  
 Landschapsarchitectuur - Duurzame Stedebouw - Toegepaste Ecologie - Juridische Planologie

Muurhuizen 165B, 3811 EG Amersfoort NL, T: 033 4613535, F: 033 4651898, E: info@haverdroeze.nl  
© Deze tekening mag niet worden verekoudfldt en/of openbaar gemaakt d.m.v. druk, fotokopie, microfilm of op welke andere wijze ook zonder voorafgaande schriftelijke toestemming van Adviesbureau Haver Droeze v.o.l., noch mag deze zonder dezelfde toestemming worden gebruikt voor enig ander werk dan waarvoor zij is vervaardigd.

