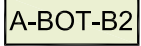





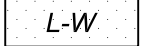
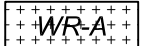
Plangebied

 Plangrens

Enkelbestemmingen

 Agrarisch - Bollenteelt bollenzone 2
 Tuin
 Verkeer
 Wonen

Dubbelbestemmingen

 Leiding - Water
 Waarde - Archeologie

Bouwvlakken

 bouwvlak

Figuren

 gevellijn

gemeente

Hillegom

bestemmingsplan

3e Loosterweg 130 e.o.



noordpijl



Rho
ADVISEURS
VOOR
LEEFRUIMTE

identificatie	planstatus		tekening	
	identificatiecode	datum	status	schaal
NL.IMRO.0534.bp3eLoosterweg130-VA01	15-08-2013	concept	afmeting	: 1:2000
	21-10-2013	voorontwerp	bladnummer	: 1
projectnummer	14-01-2014	ontwerp	aantal bladen	: 1
130128.12889.00	--	vastgesteld	bestand	: 0ZCE-BPL

postbus 150
3000 AD Rotterdam
010-2018555

info@rho.nl
www.rho.nl

referte : drs. M.P. Kegler
getekend : ing. R. Durville